












-  Nuovo mercato coperto
-  Emergenze architettoniche ed edifici nel sistema della centralità urbana
-  Aree verdi urbane
-  Sistema Irriguo
-  Percorsi principali
-  Percorsi secondari
-  Percorsi secondari di progetto
-  Percorsi ciclabili
-  Autostrada
-  Ferrovia
-  Paesaggio agrario

- Interventi di Progetto**
- 1 Realizzazione del nuovo mercato coperto;
 - 2 Sistemazione aree esterne e nuova recinzione e scalinata del comparto mercatale;
 - 3 Riorganizzazione del parcheggio visitatori esistente e della viabilità veicolare e ciclopedonale di riferimento, comprese piantumazioni;
 - 4 Restauro del fossato e delle mura visconteo-venete del castello con sistemazione del verde;
 - 5 Sistemazione del viale di circoscrizione delle mura visconteo-venete del castello;
 - 6 Riqualificazione percorso ciclo pedonale di connessione con il Comune di Erbusco;
 - 7 Collegamento al sistema portante della mobilità lenta;
 - 8 Riqualificazione percorso ciclo pedonale di connessione di Via Rimembranze;
 - 9 Riqualificazione percorso ciclo pedonale di connessione con Cazzago San Martino;
 - 10 Riqualificazione percorso ciclo pedonale di Viale Cesare Battisti.

Scala 1:1.000



Città di Rovato

ACCORDO DI PROGRAMMA PER LA RIQUALIFICAZIONE URBANA
 DELL' AREA MERCATALE
 NEL COMUNE DI ROVATO (BS)
 Tavola D5 - Area mercatale

