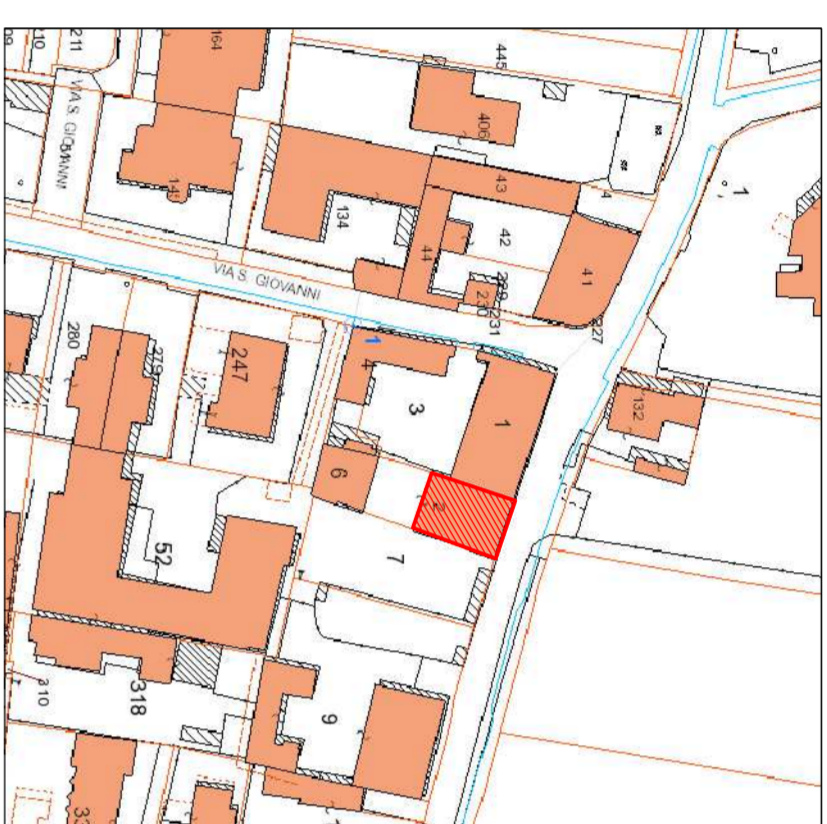
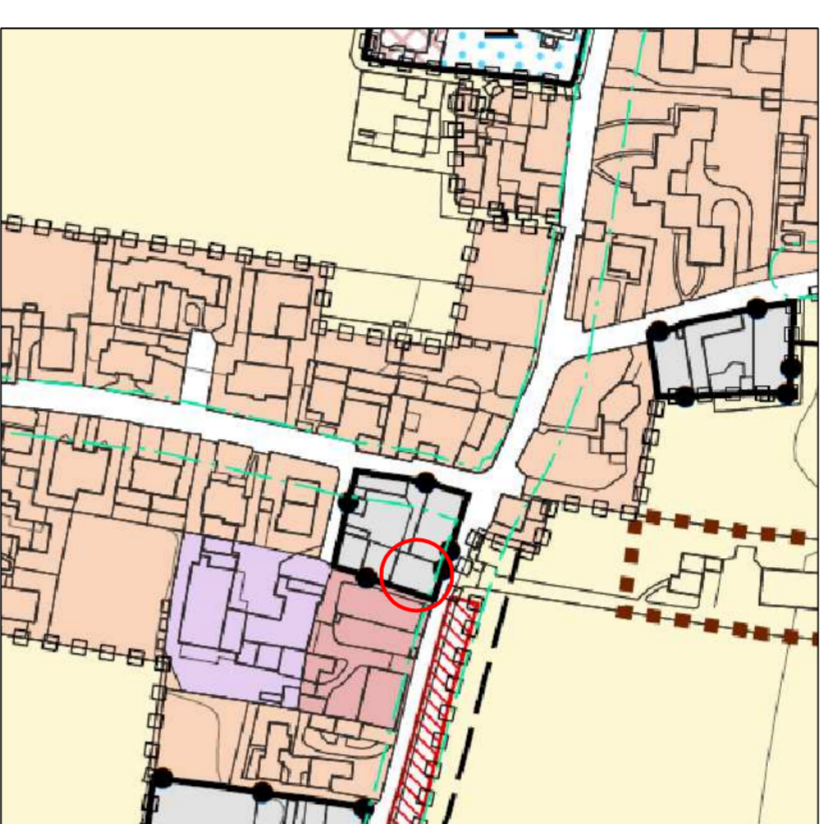


ESTRATTO MAPPA
NCT Foglio 21 Mappale 2



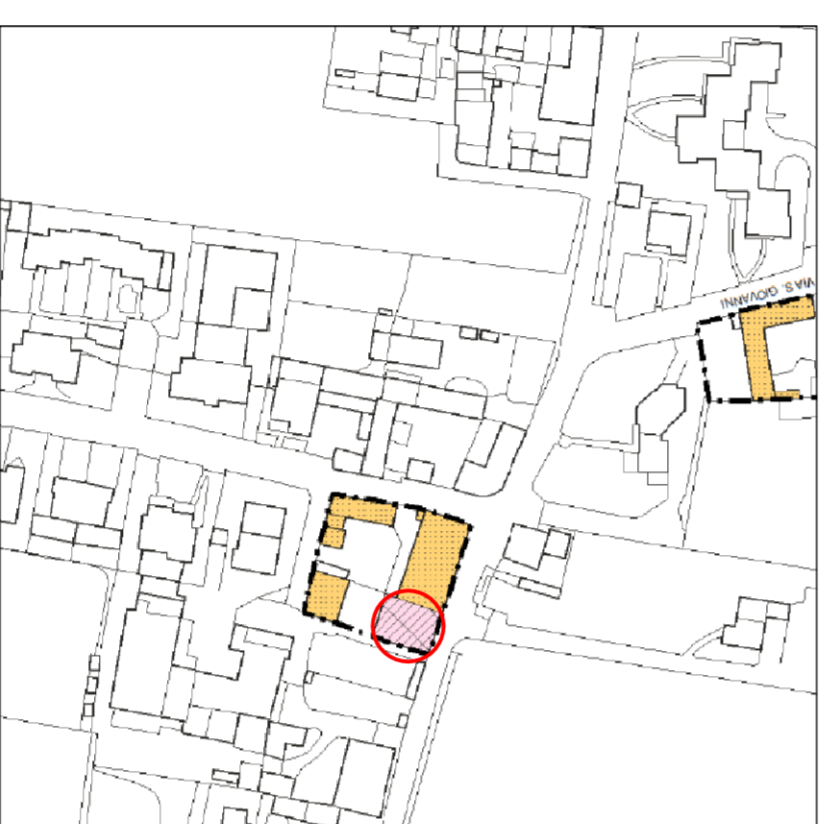
ESTRATTO P.G.T.

Tavola P1.1 Piano delle Regole
Edifici isolati di particolare valore storico e ambientale



ESTRATTO P.G.T.

Tavola P3.2 Piano delle Regole
Uso del suolo dei centri storici e dei nuclei di antica formazione - Lotello
A5- EDIFICI DI INTERESSE AMBIENTALE
MOLTO RISTRUTTURATI E MODERNI



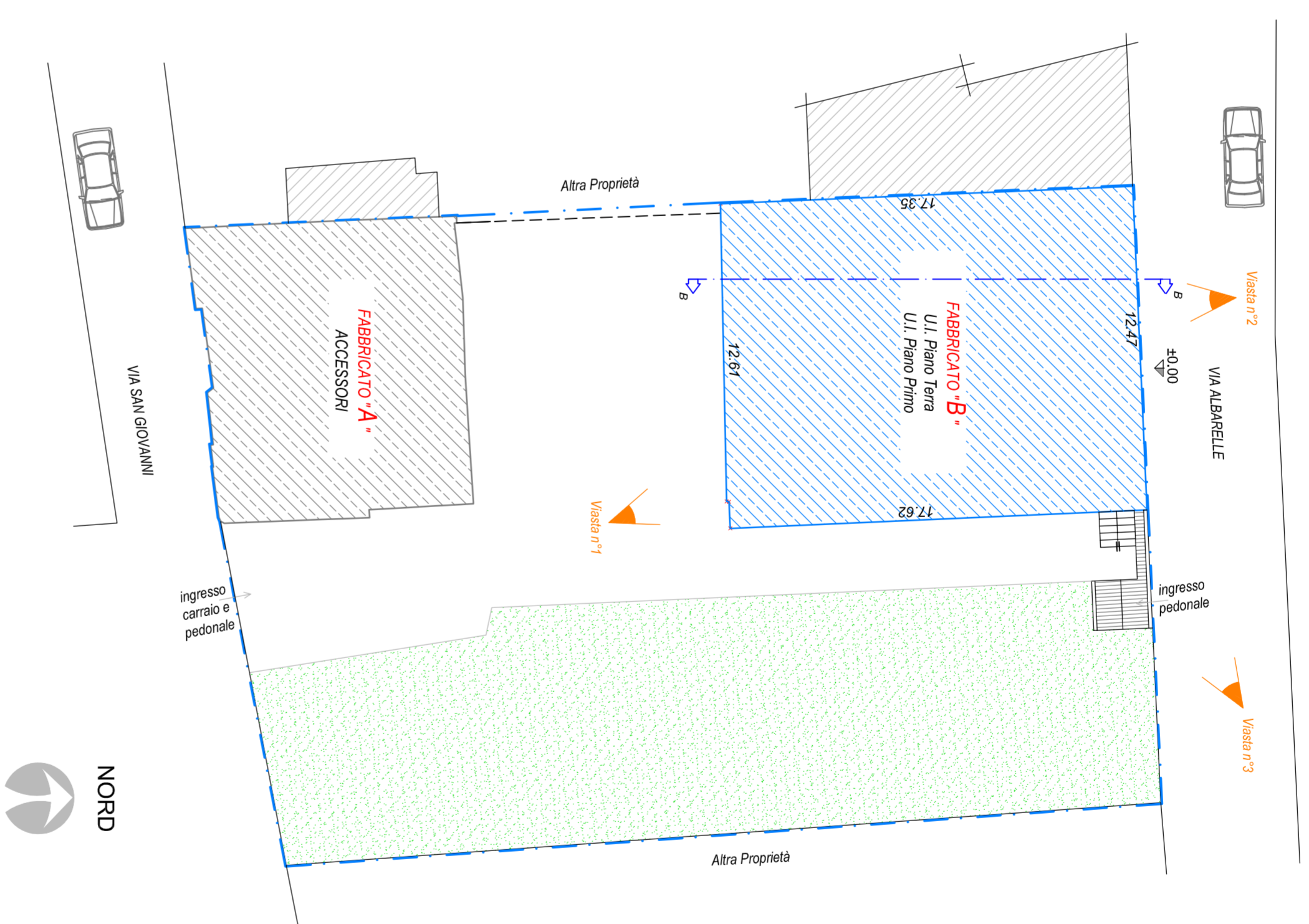
ESTRATTO ORTOFOTO
Comune di Rovato - Lotello
Via Alberelle n. 6 - Via San Giovanni



PLANIMETRIA GENERALE ESISTENTE INVARIATA

Scala 1:200

SPECIFICHE FABBRICATO "B"



RIPRESA FOTOGRAFICA N° 1



RIPRESA FOTOGRAFICA N° 2



RIPRESA FOTOGRAFICA N° 3



COMUNE DI ROVATO

COMITTTENTI SIGNORI:
DELLA GIOVANNA MARIA
BRAGHINI CLAUDIA
BRAGHINI IVANO
BRAGHINI LUIGI

Progetto:
PIANO DI RECUPERO

GEOM. SPAGNOLI STEFANO
Via Varesina 10 - 25021
Rovato (BS) - Tel. 0302200000
ALBO GEOMETRI
CANTONE SUD-EST-EST-EST
PROV. N° 54/4

Oggetto:
FABBRICATO "B"

ESTRATTO MAPPA P.G.T. E ORTOFOTO
PLANIMETRIA GENERALE ESISTENTE
DOCUMENTAZIONE FOTOGRAFICA

Tavola N°:
4

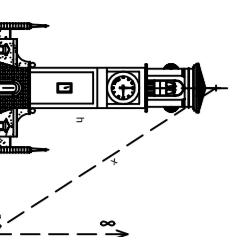
File: Archivio \Pc3 1\Progetti S.

Data:

Documento riservato non contrattuale, vietata la riproduzione anche parziale e l'uso non autorizzato

IL PROGETTISTA

COMITTTENTI



STUDIO TECNICO
SPAGNOLI/Geom. STEFANO
Villaggio Primavera n° 18 Tavole C
Tel. 0302200022

