PLANIMETRIA GENERALE STATO DI FATTO - scala 1:1000

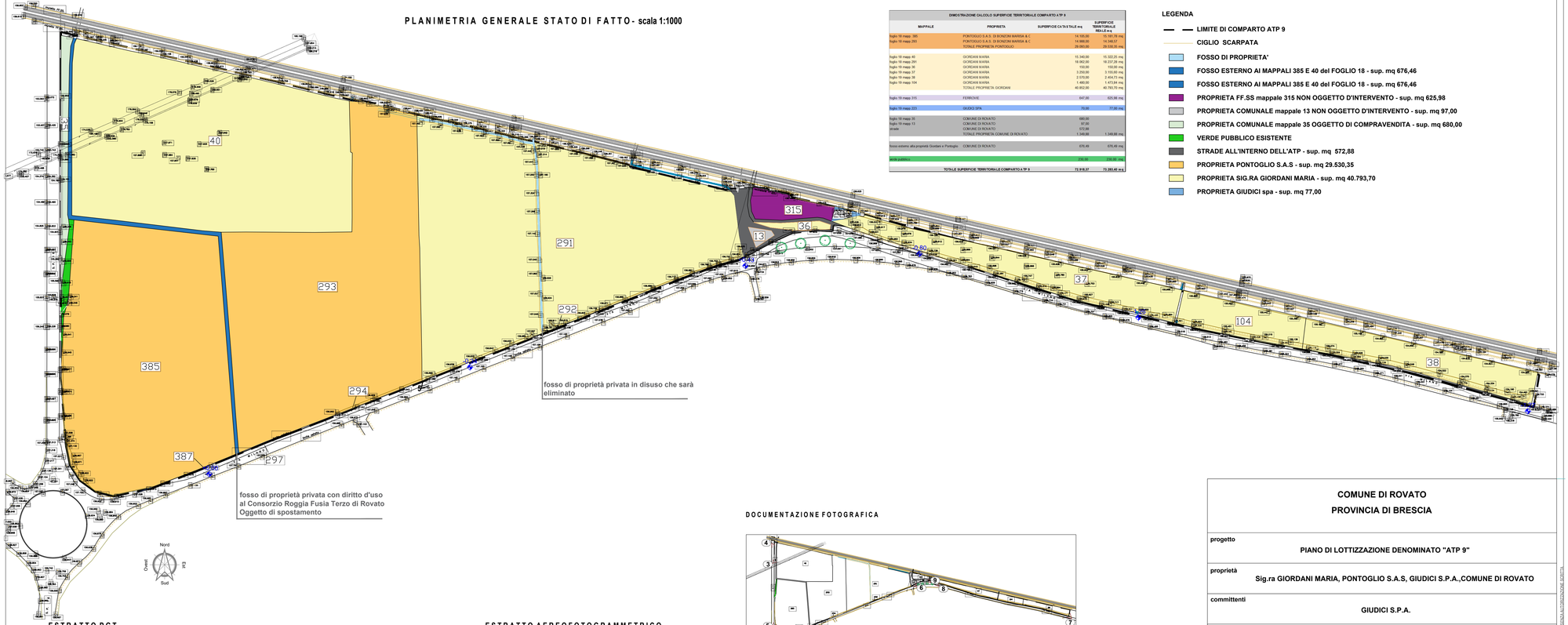

DIMOSTRAZIONE CALCOLO SUPERFICIE TERRITORIALE COMPARTO ATP 9

MAPPALE	PROPRIETA	SUPERFICIE CATASTALE mq	SUPERFICIE TERRITORIALE REALE mq
foglio 18 mapp. 385	PONTOGLIO S.A.S. DI BONZIMI MARISA & C	14.100,00	16.181,78 mq
foglio 18 mapp. 293	PONTOGLIO S.A.S. DI BONZIMI MARISA & C	14.980,00	14.348,57
	TOTALE PROPRIETA PONTOGLIO	29.080,00	29.530,35 mq
foglio 18 mapp. 40	GIORDANI MARIA	15.340,00	15.322,25 mq
foglio 18 mapp. 291	GIORDANI MARIA	18.992,00	18.727,26 mq
foglio 18 mapp. 36	GIORDANI MARIA	100,00	100,00 mq
foglio 18 mapp. 37	GIORDANI MARIA	3.250,00	3.155,69 mq
foglio 18 mapp. 38	GIORDANI MARIA	1.290,00	1.288,90 mq
foglio 18 mapp. 104	GIORDANI MARIA	1.480,00	1.473,84 mq
	TOTALE PROPRIETA GIORDANI	40.452,00	40.793,70 mq
foglio 18 mapp. 315	FERROVIE	647,00	625,98 mq
foglio 18 mapp. 223	GIUDICI SPA	78,00	77,00 mq
foglio 18 mapp. 35	COMUNE DI ROVATO	680,00	
foglio 18 mapp. 13	COMUNE DI ROVATO	97,00	
strade	COMUNE DI ROVATO	572,88	
	TOTALE PROPRIETA COMUNE DI ROVATO	1.349,88	1.349,88 mq
fosso esterno alla proprietà Giordani e Pontoglio	COMUNE DI ROVATO	676,49	676,49 mq
verde pubblico		250,00	250,00 mq
	TOTALE SUPERFICIE TERRITORIALE COMPARTO A TP 9	72.918,37	73.393,45 m q

LEGENDA

- LIMITE DI COMPARTO ATP 9
- CIGLIO SCARPATA
- FOSSO DI PROPRIETA'
- FOSSO ESTERNO AI MAPPALI 385 E 40 del FOGLIO 18 - sup. mq 676,46
- FOSSO ESTERNO AI MAPPALI 385 E 40 del FOGLIO 18 - sup. mq 676,46
- PROPRIETA FF.SS mappale 315 NON OGGETTO D'INTERVENTO - sup. mq 625,98
- PROPRIETA COMUNALE mappale 13 NON OGGETTO D'INTERVENTO - sup. mq 97,00
- PROPRIETA COMUNALE mappale 35 OGGETTO DI COMPRAVENDITA - sup. mq 680,00
- VERDE PUBBLICO ESISTENTE
- STRADE ALL'INTERNO DELL'ATP - sup. mq 572,88
- PROPRIETA PONTOGLIO S.A.S - sup. mq 29.530,35
- PROPRIETA SIG.RA GIORDANI MARIA - sup. mq 40.793,70
- PROPRIETA GIUDICI spa - sup. mq 77,00

ESTRATTO PGT

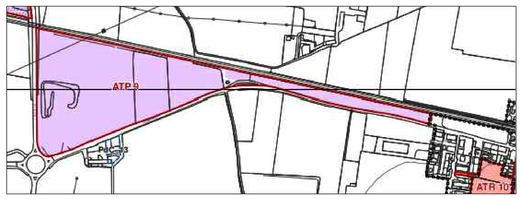

ESTRATTO AEREOFOTOGRAMMETRICO

ESTRATTO MAPPA "ATP9"

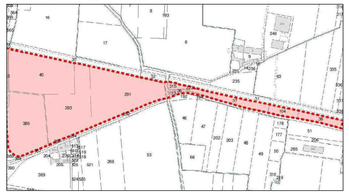

DOCUMENTAZIONE FOTOGRAFICA

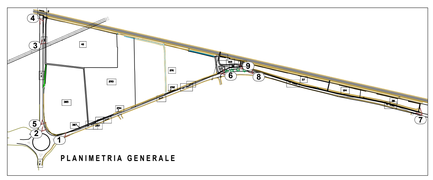

foto nr.1

foto nr.2

foto nr.3

foto nr.4

foto nr.5

foto nr.6

foto nr.7

foto nr.8

foto nr.9

COMUNE DI ROVATO

PROVINCIA DI BRESCIA

progetto
PIANO DI LOTTIZZAZIONE DENOMINATO "ATP 9"

proprietà
Sig.ra GIORDANI MARIA, PONTOGLIO S.A.S, GIUDICI S.P.A.,COMUNE DI ROVATO

committenti
GIUDICI S.P.A.

progettisti
Ing. Spatti Pietro — Geom. Mara Varzeletti

data
GENNAIO 2025

aggiornamenti

scala
1: 1000

tavola
01

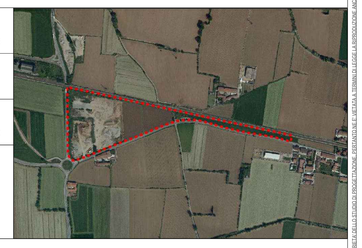

oggetto
PLANIMETRIA STATO DI FATTO
ESTRATTI e DOCUMENTAZIONE FOTOGRAFICA

committente
GIUDICI S.P.A.

i progettisti
Studio Tecnico Spatti
Via S. Francesco n°55, 24060 Rogno (BG)
Tel. 035 967236 - Fax 035 967236
ing.spatti@gmail.com

Studio Tecnico Geom. Mara Varzeletti
Via S. Andrea, 160 - 25038 Rovato (BS)
Tel. e Fax 030/72 43 659 - cell. 338 0391092
verzelettimara@futurweb.info
c.f.: VRZ MRA 79H63 H580 - P.I.: 01921930986

QUESTO DOCUMENTO NON PUO' ESSERE RIPRODOTTO O TRASMESSO A PERSONE ESTERNE ALLA DITTA SENZA IL CONSENSO SCRITTO DEI PROGETTISTI