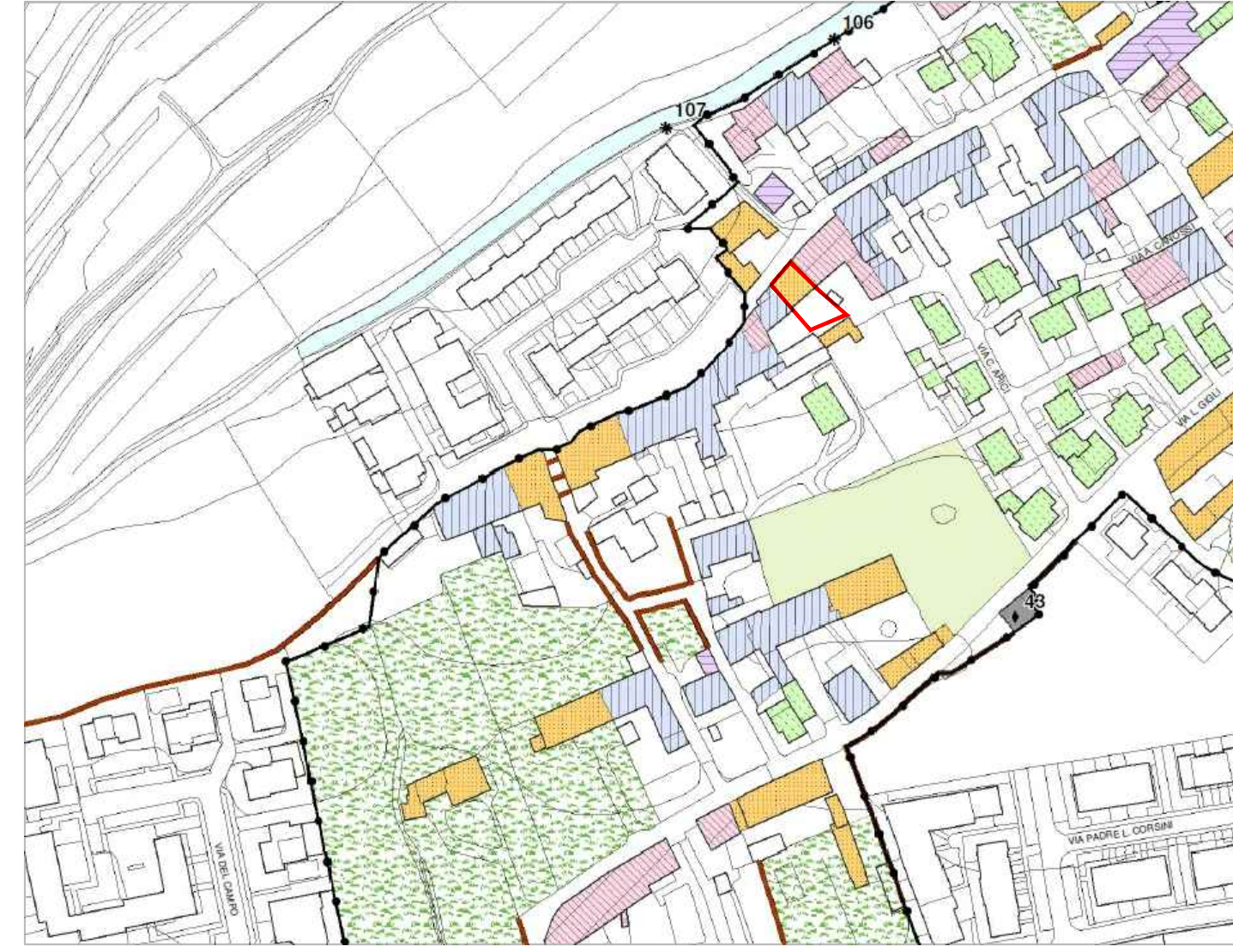
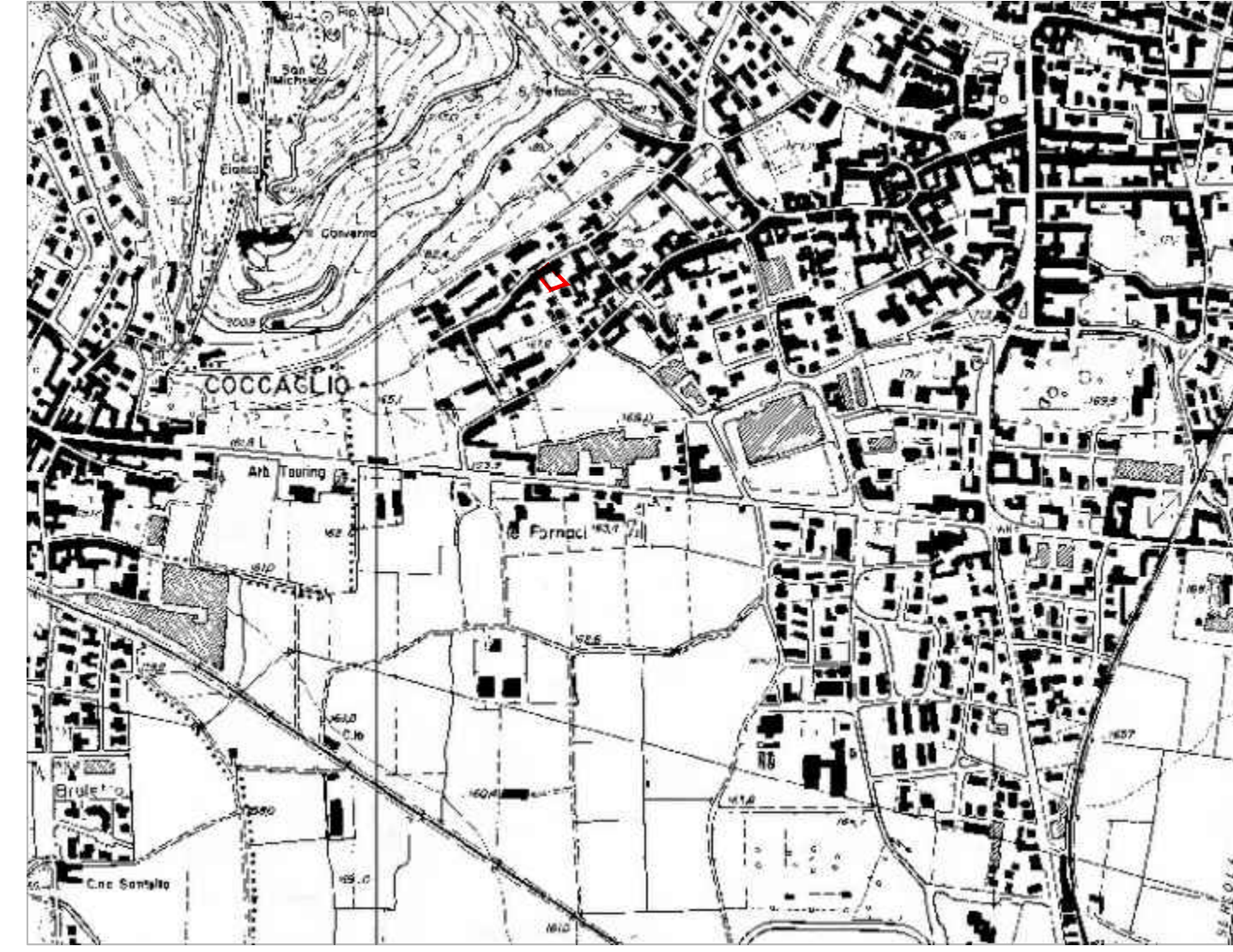




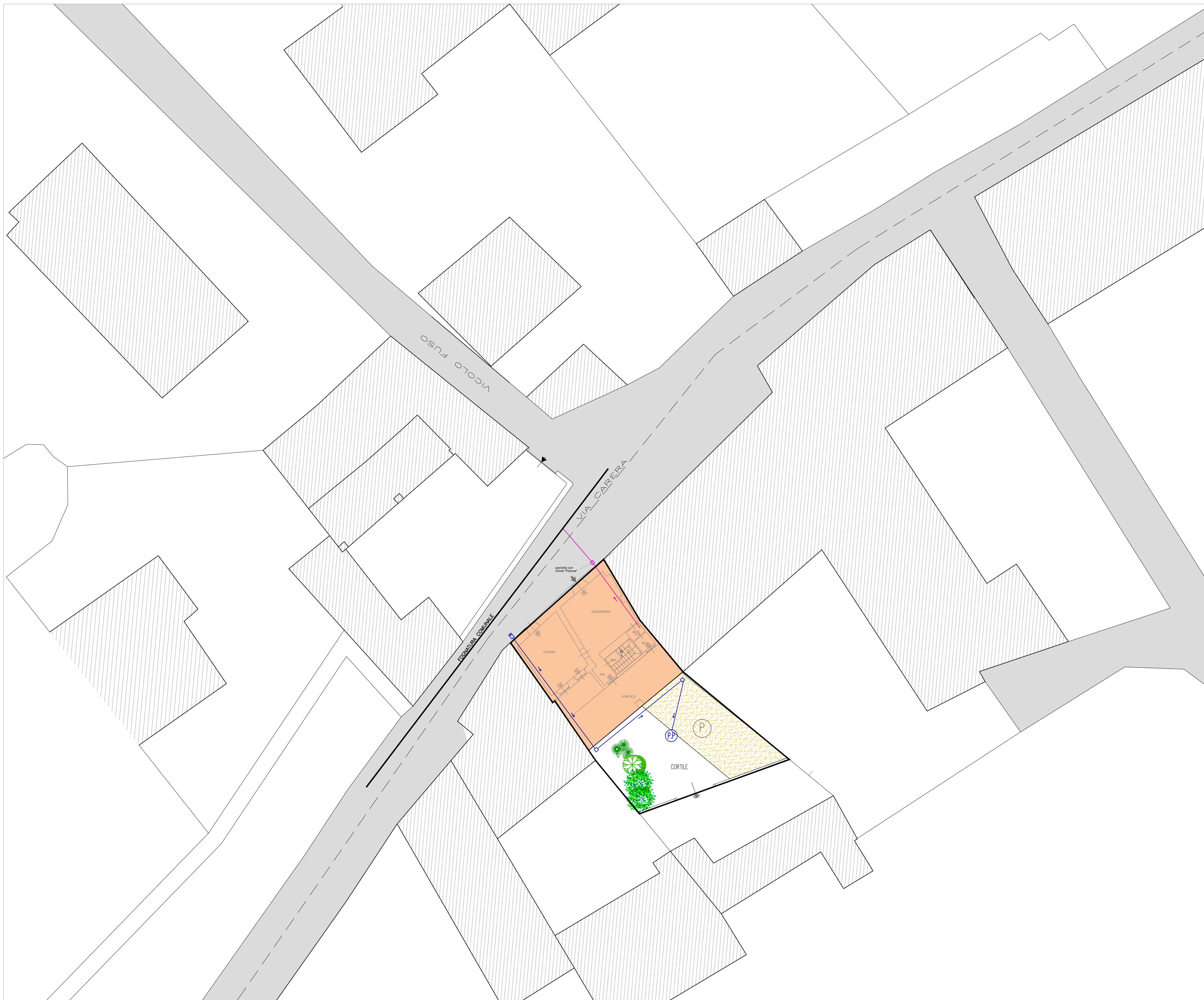
ESTRATTO MAPPA (Scala 1:2000)



ESTRATTO P.G.T. (Scala 1:5000)



ESTRATTO C.T.R. (Scala 1:10000)



PLANIMETRIA GENERALE Scala 1:200

LEGENDA

- EDIFICI ESISTENTI
- CONFINI DI PROPRIETA'
- EDIFICIO DI PROPRIETA'
- POZZETTO RETE ACQUE BIANCHE DM. 40x40
- TUB. ACQUE BIANCHE IN P.V.C. Ø160
- POZZETTO TAGLIATO AL PIEDE DEL PLUVIALE
- POZZETTO CON SIFONE "FRENZE"
- POZZETTO RETE ACQUE BIANCHE DM. 40x40
- TUB. ACQUE NERE IN P.V.C. TERM. Ø140
- POZZO PERDENTE

|   |              |                     |              |
|---|--------------|---------------------|--------------|
| COMUNE : ROVATO   |              | PROVINCIA : BRESCIA |              |
| <b>PIANO DI RECUPERO<br/>FABBRICATO RESIDENZIALE ESISTENTE</b>                                  |              |                     |              |
| COMMITTENTE:<br>Sig. ASTORI MAURO   | TIMBRO-FIRMA |                     |              |
| PROGETTISTA:<br>DOTT. ING. MARTINAZZI ANGELO<br>Corso Bonomelli n.41 Rovato (BS)                | TIMBRO-FIRMA | TAVOLA:<br><b>1</b> |              |
| OGGETTO: ESTRATTI MAPPA - P.G.T. - C.T.R. - PLANIMETRIA GENERALE<br>CON INDIVIDUAZIONE SCARICHI |              |                     | SCALA: 1:200 |