
















-  AUTOSTRADE
-  CASELLO USCITA AUTOSTRADA
-  STRADE EX STATALI E PROVINCIALI
-  LINEA FERROVIARIA
-  T.A.V.
-  PERCORSI CICLABILI DI INTERESSE REGIONALE











-  P.C.I.R. - 02 Pedemontana Alpina (Trieste-Torino)
-  P.C.I.R. - 04 Brescia / Cremona
-  P.C.I.R. - 06 Villorese (Somma Lombarda - Varese - Brescia)
-  P.C.I.R. - 12 Oglio





-  I. B. ITINERARIO BURDIGALENSE

-  CASCINE
-  EMERGENZE ARCHITETTONICHE
-  AREA NUOVO MERCATO COPERTO
-  EDIFICI VANTINIANI

-  STAZIONI FERROVIARIE (Linea Brescia - Edolo)
-  STAZIONI FERROVIARIE (Linea Milano - Venezia)
-  STAZIONI FERROVIARIE (Linea Bergamo - Brescia)

-  ZONA ASCIUTTA
-  ZONA IRRIGUA

- ECOSISTEMI AMBIENTALI:
-  E1 - La valle dell'Oglio
 -  E2 - Il monte Orfano
 -  E3 - Riserva naturale "Torbiere del Sebino"
 -  E4 - Il lago d'Iseo
 -  E5 - L'anfiteatro dei colli morenici
 -  E6 - Verso la montagna e gli alpeggi (a Nord)
 -  E7 - Verso la pianura e i fontanili (a Sud)
 -  E8 - Il parco delle colline
 -  E9 - Il parco del Gandovere
 -  E10 - Lungo il Mella

- OSSERVATORI PAESAGGISTICI
-  O-1 - Monte Orfano
 -  O-2 - Monte Alto
 -  O-3 - Madonna del Corno
 -  O-4 - Santissima

Scala 1:25.000
 Elaborazione Studio Grafici Piccini, su base del 1994.




 Città di Rovato

 Regione Lombardia

ACCORDO DI PROGRAMMA PER LA RIQUALIFICAZIONE URBANA
 DELL' AREA MERCATALE
 NEL COMUNE DI ROVATO (BS)
 Tavola D1 - Inquadramento generale