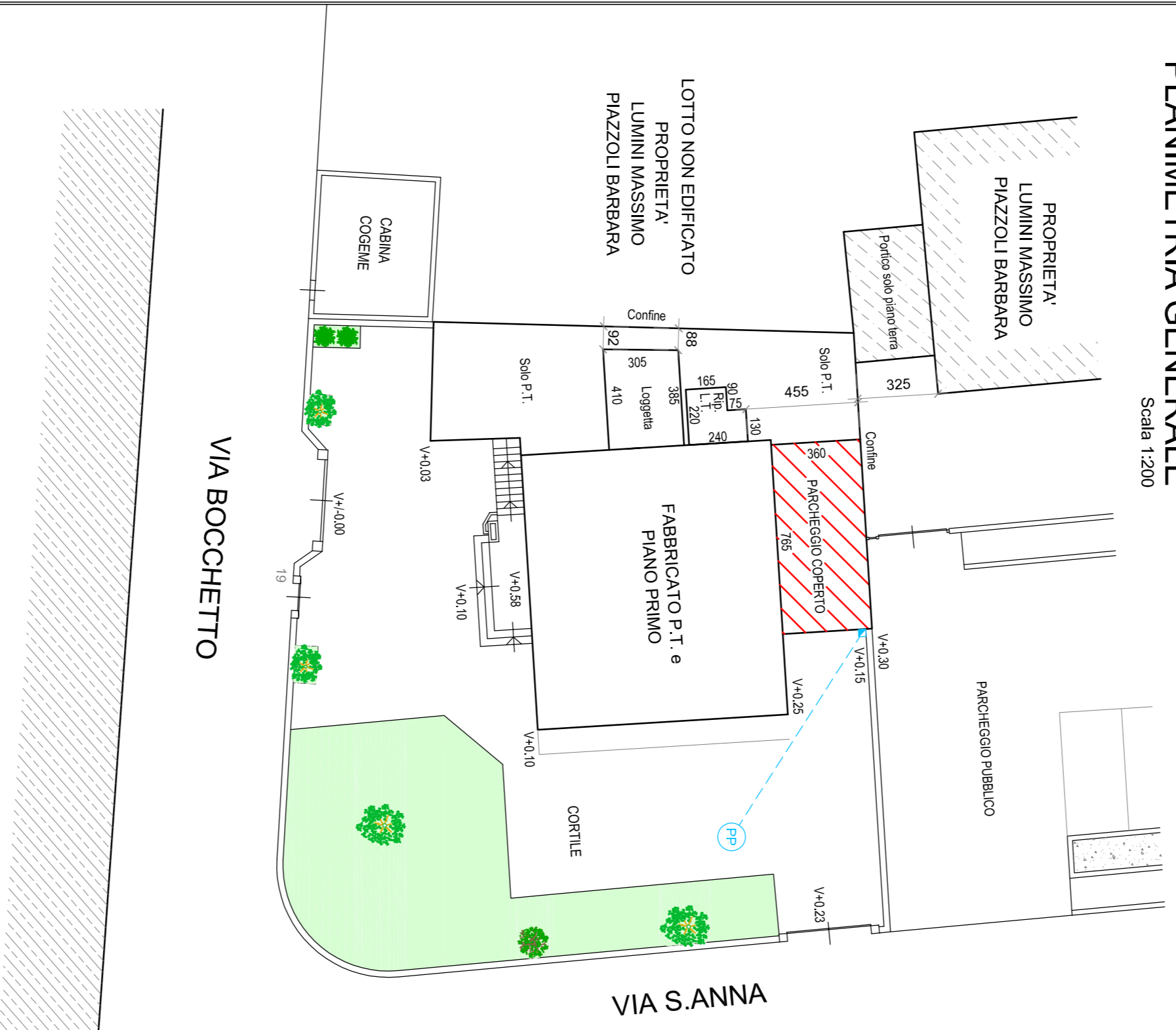


PLANIMETRIA GENERALE

Scala 1:200



CALCOLO S.L.P.

| | | |
|----------------------|--|-------------|
| PIANO TERRA | (4.10+4.75)/2.00x6.85+13.80x0.20+(0.45x0.20) | = Mc. 31.12 |
| | (0.70x0.20)+5.00+5.00/2.00x3.25+(0.25+3.45)/2x4.80 | = Mc. 33.28 |
| | (4.30x2.80) | = Mc. 15.48 |
| | (11.10x0.10) | = Mc. 1.21 |
| PIANO PRIMO | (11.10x0.10) | = Mc. 1.21 |
| | (11.10x0.10) | = Mc. 1.21 |
| TOTALE S.L.P. | = Mc. 304.10 | |

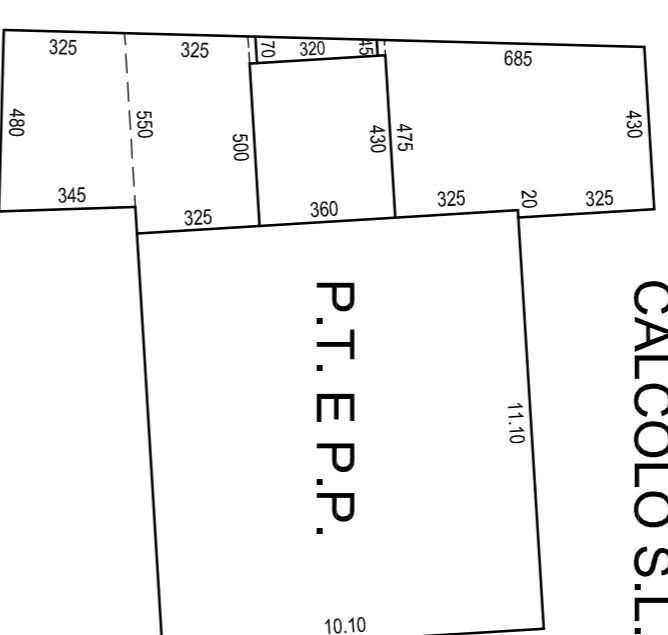
S.L.P. AMMISSIBILE CON PDR
304.10x(0.10)100 = Mc. 30.41

S.L.P. COPERTURA SPAZIO A PARCHEGIO
(7.65x3.80) = Mc. 27.54

DA PROGETTO 27.54 < 30.41 MASSIMO AMMISSIBILE

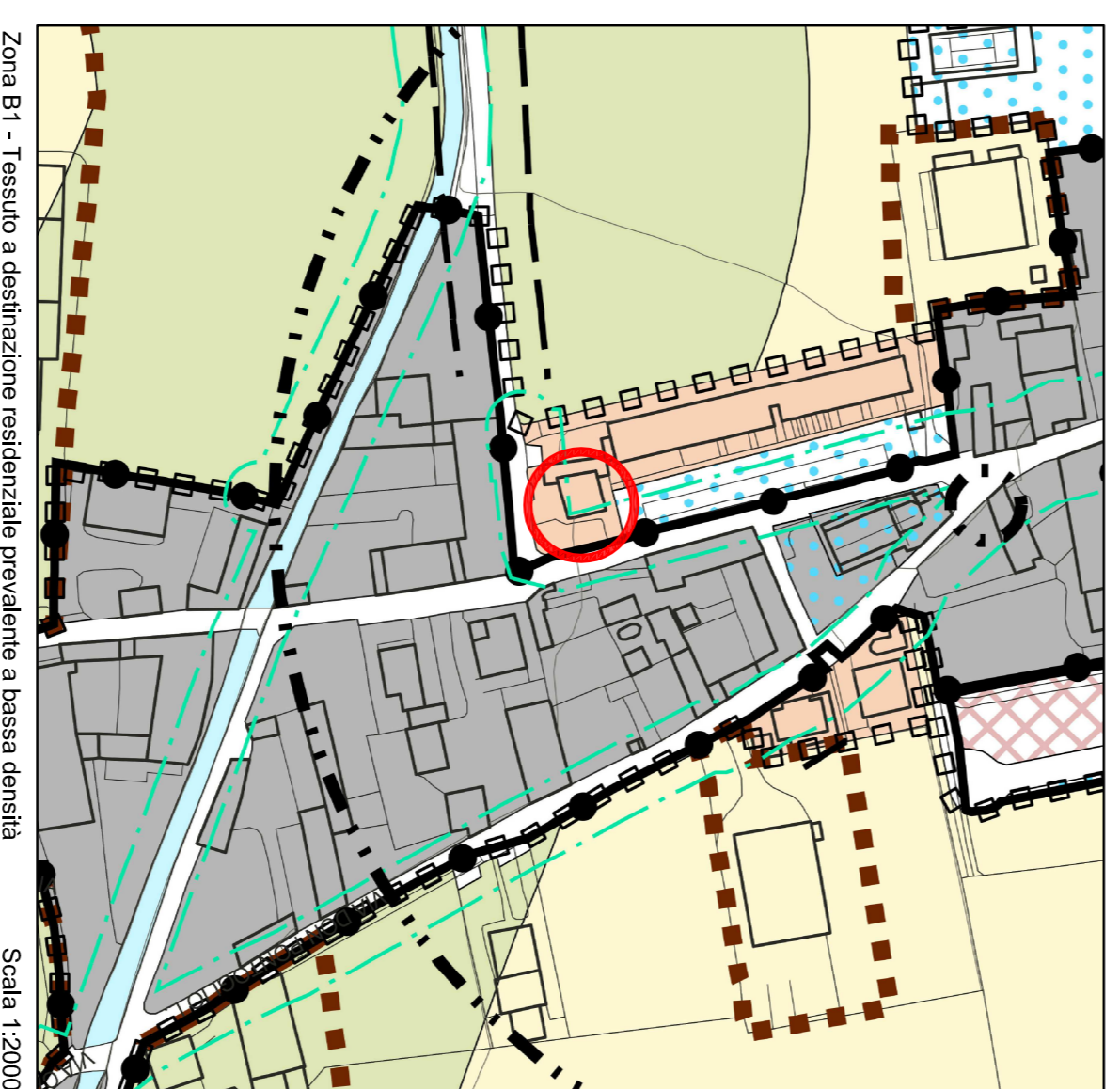
VOLUME
(27.54 x 3.00) = Mc. 82.62

CALCOLO S.L.P.



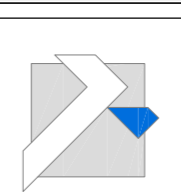
ESTRATTO DI P.G.T.

Piano delle Regole P1.2 - Uso del suolo per il territorio comunale



Zona B1 - Tessuto a destinazione residenziale prevalente a bassa densità

Scala 1:2000



Studio Tecnico Associato
TONINELLI

Genoa, Toninelli Giannettista
Collage designer di BS n. 2283

Arch. Toninelli Giancarlo
Ordine Architetti di BS n. 1445

Via M. Corbelli, 18
23038 - Rovato (BS)
Tel. 030/730889 - Fax 030/731856

Via Monte Grappa, 7
20097 - San Donato Milanese (MI)
Tel. 02/55802079 - Fax 02/55802079

www.toninellistudio.it - e-mail: info@toninellistudio.it - P.IVA n. 01809190984

Genoa, Toninelli Simone
Collage designer di BS n. 80413

DATA
AGOSTO 2021

SCALA
1:200/1000/2000

PROF. ING. TAVOLE
N. 1 Mappa-Pgt-Planimetria
N. 2 Situazione
N. 3 Relazione
N. 4 Relazione

COMITENTE
Sig. MARINI CESARE

COMUNE
ROVATO (BS) Via Bocchetto n. 19

PROGETTO
Piano di Recupero

OGGETTO
Mappa-Pgt-Planimetria

IL COMMITTENTE

IL TECNICO

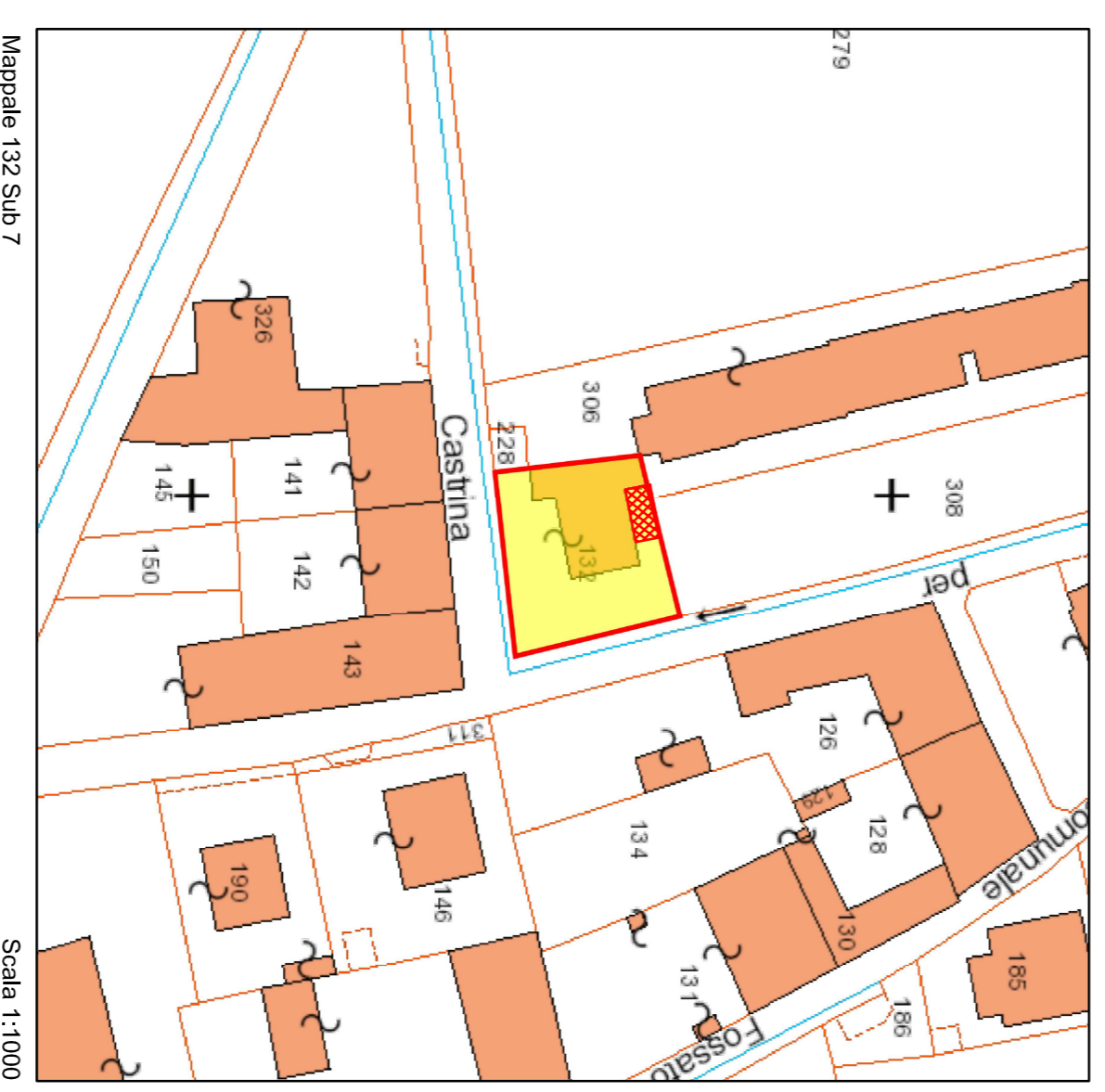
NUMERO PRATICA
1497/2004

NUMERO DISSEGNO
046-21

NUMERO TAVOLA
1

NOTA: Foglio allegato a tutta scala. Il foglio allegato a tutta scala è di natura consultiva e non ha valore autorizzativo.

ESTRATTO DI MAPPA FOGLIO NCT/26 N.C.T.R.



Mappele 132 Sub 7

Scala 1:1000