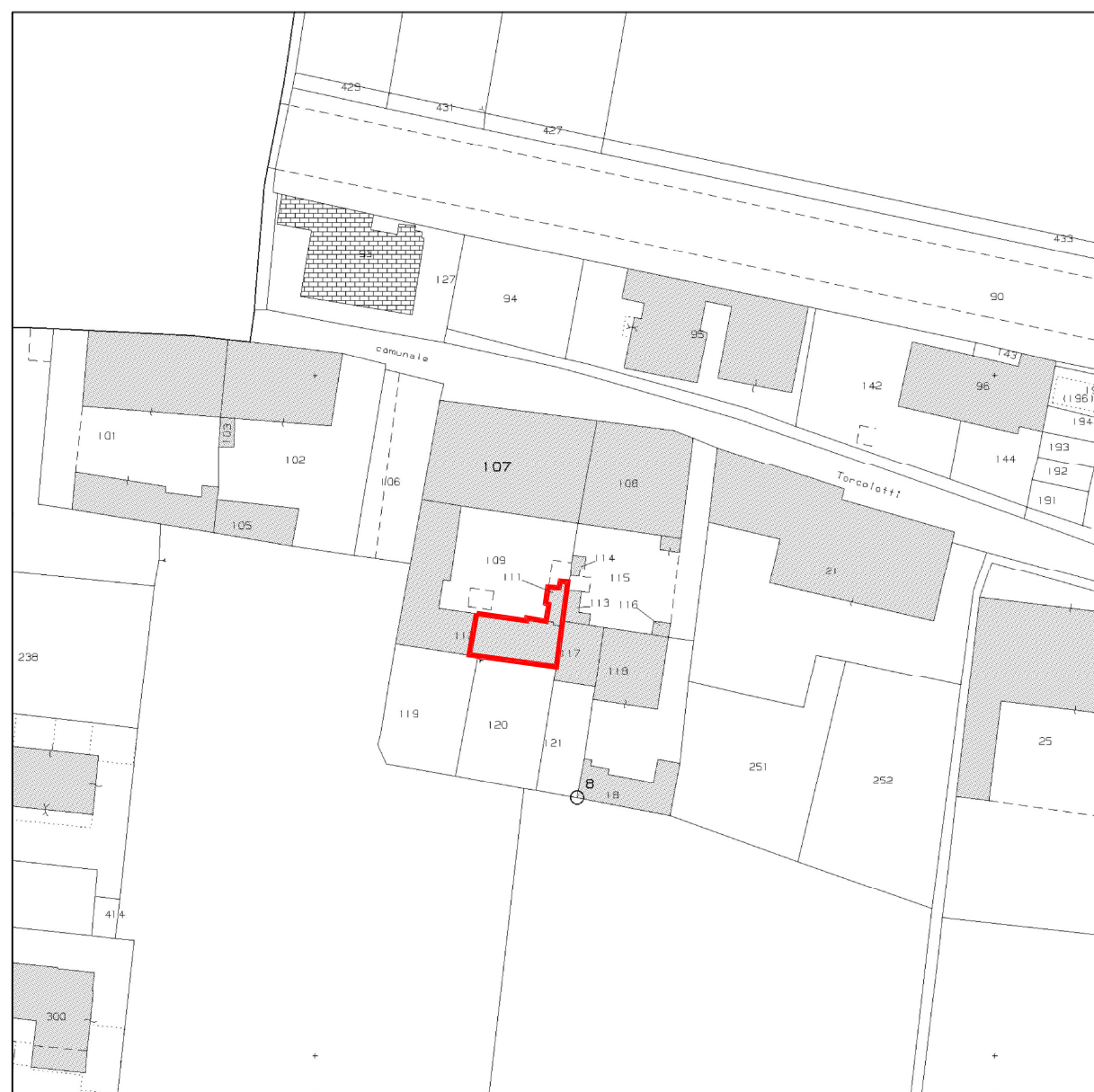
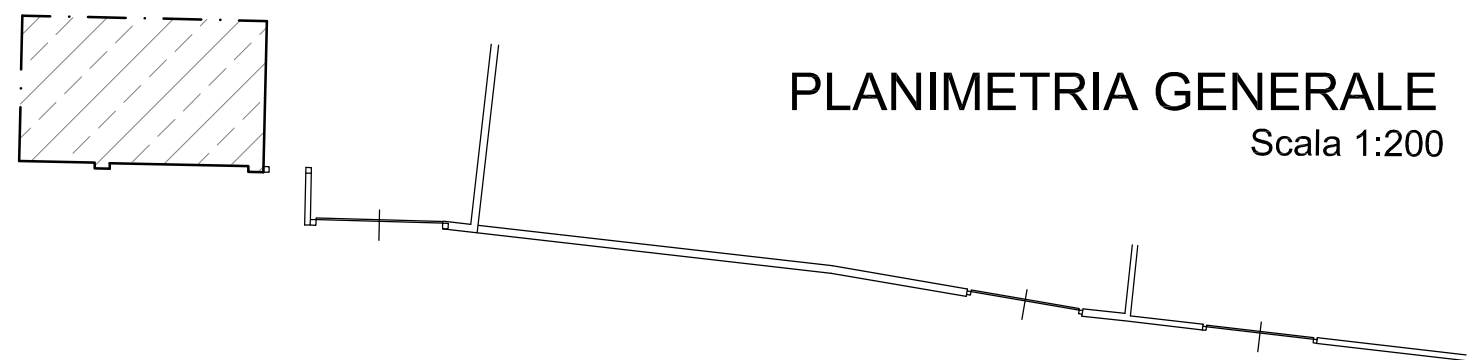


DATA <b>FEBBRAIO 2021</b>	COMMITTENTE <b>Sig. CONTER DAVIDE</b>	NUMERO PRATICA <b>2611/2019</b>
SCALA <b>1:200/1000/2000</b>	COMUNE <b>ROVATO (Bs) Via Milano n. 57</b>	NUMERO DISEGNO <b>012-21</b>
RIEPILOGO TAVOLE N° 1 Mappa-Pgt-Planimetria N° 2 Come da Sanatoria N° 3 Sovrapposizioni N° 4 Da Progetto N° 5 Schema scarichi	PROGETTO <b>PIANO DI RECUPERO</b>	NUMERO TAVOLA <b>1</b>
	OGGETTO <b>Mappa-Pgt-Planimetria</b>	<small>NOTA: Proprietà riservata ai termini di legge: è vietata la riproduzione a terzi senza espressa autorizzazione.</small>
	IL COMMITTENTE	IL TECNICO

**ESTRATTO DI MAPPA FOGLIO 20 N.C.T.R.**



Mappale 107 Sub 9 Graffato Mapp. 111 Sub 1 Graffato Mapp. 112 Sub 6 Graffato Mapp.120      Scala 1:1000



**PLANIMETRIA GENERALE**  
Scala 1:200

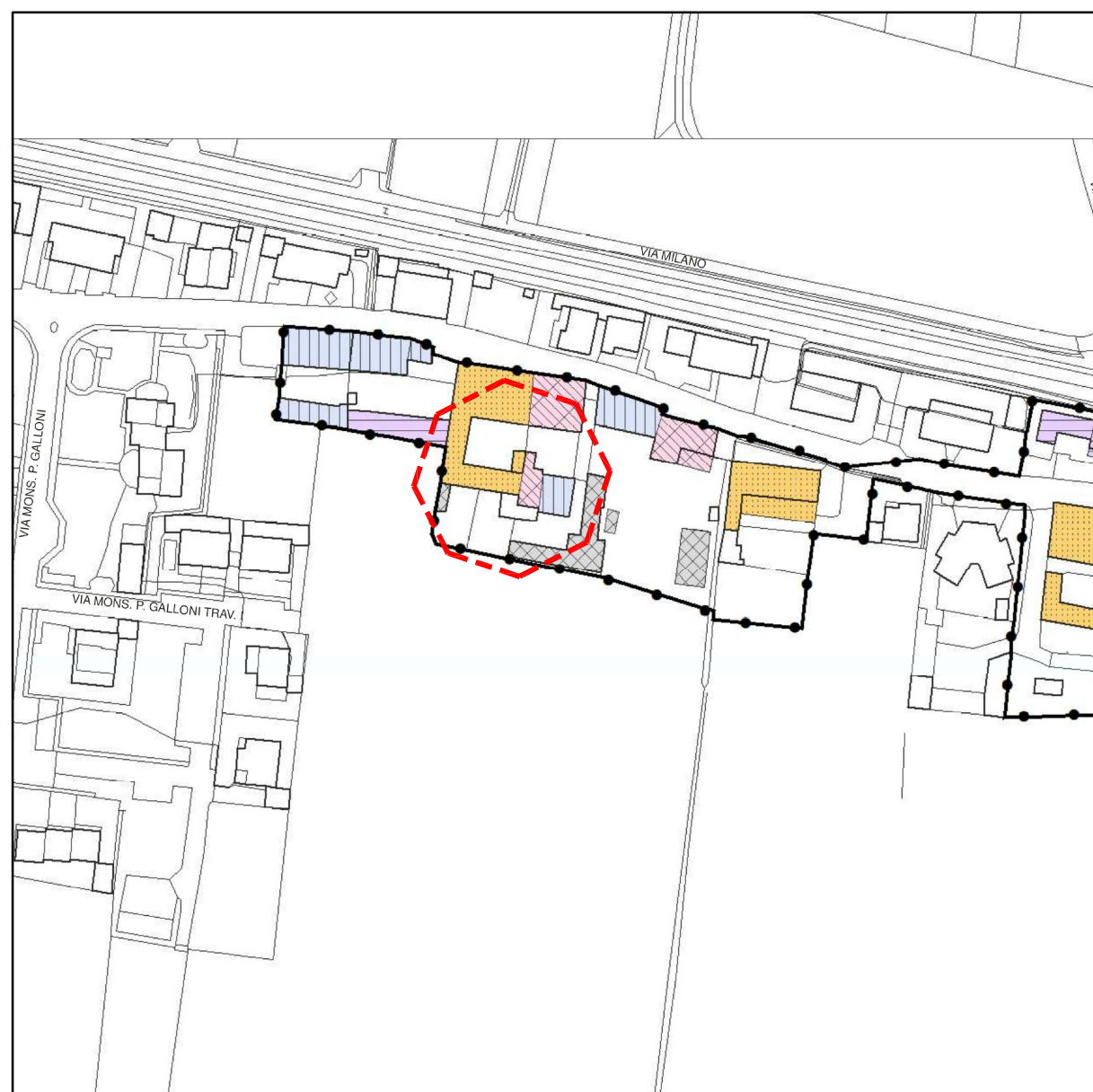
VIA MILANO

NORD



**ESTRATTO DI P.G.T.**

Piano delle Regole - P3.2 - Uso del suolo dei centri storici



Zona "A3 - Edifici di interesse storico ambientale"

Scala 1:2000

NORD

