

PLANIMETRIA GENERALE - 1:500

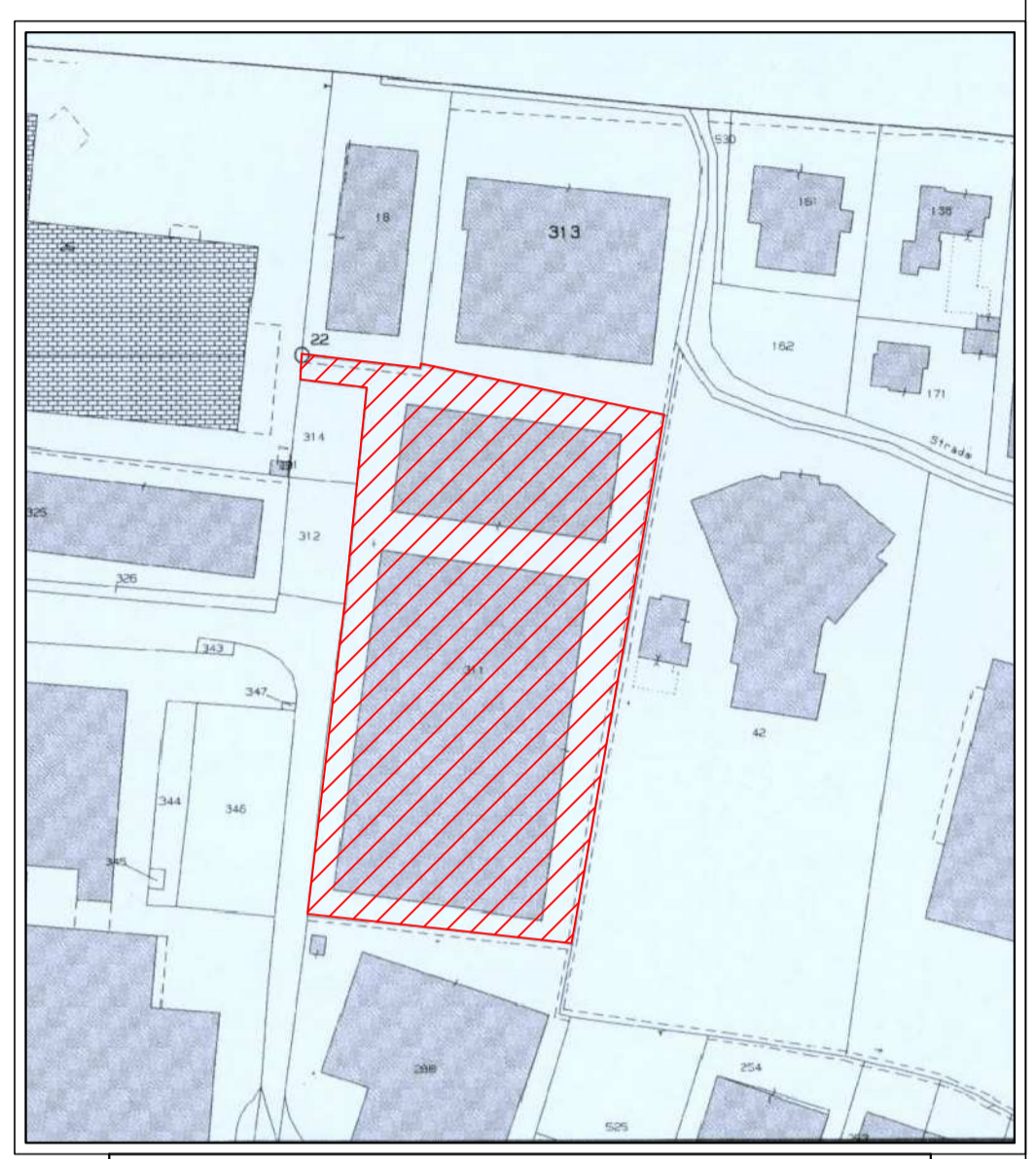


LEGENDA VERDE PERMEABILE	
SUPERFICIE LOTTO ZONA "D2"	=mq. 11953.74
SUPERFICIE A VERDE DA REPERIRE(10%)	=mq. 1195.37
SUPERFICIE A VERDE REPERITA	=mq. 1209.32

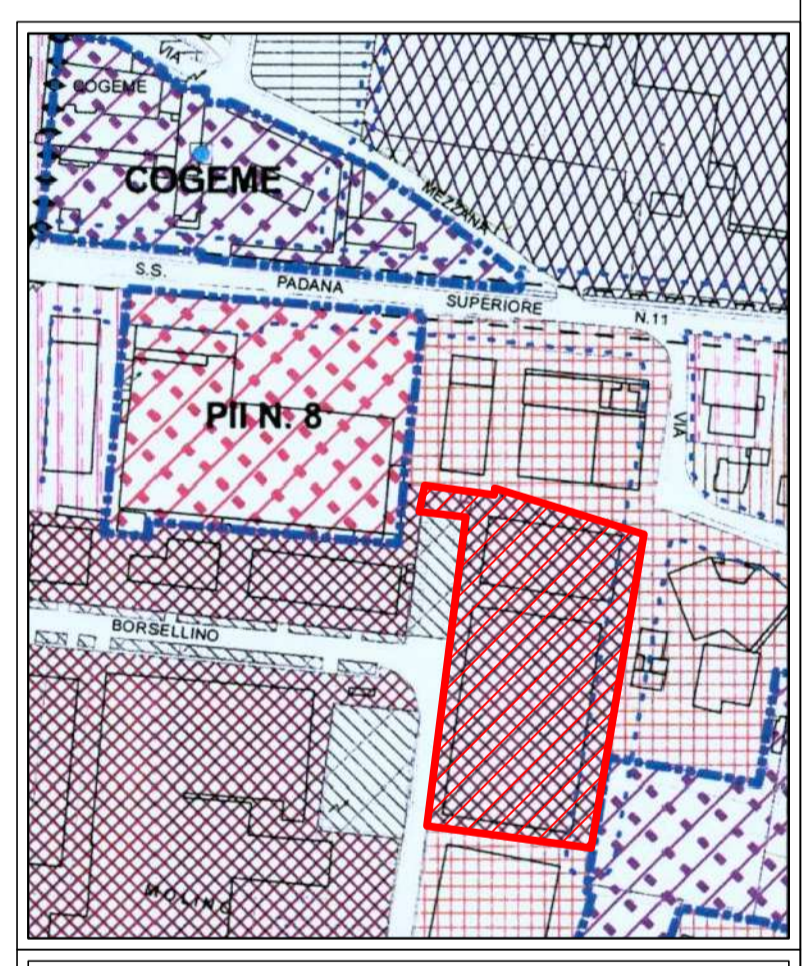
Calcolo superficie a verde reperita :	
V1 verde naturale : mq. 369.02 x 100%	=mq. 369.02
V2 verde naturale : mq. 9.26 x 100%	=mq. 9.26
V3 erbablock su sabbia : mq. 140.43 x 75%	=mq. 105.32
V4 erbablock su sabbia : mq. 42.91 x 75%	=mq. 32.18
V5 erbablock su sabbia : mq. 101.42 x 75%	=mq. 76.07
V6 erbablock su sabbia : mq. 140.43 x 75%	=mq. 105.32
V7 verde naturale : mq. 512.15 x 100%	=mq. 512.15
	=mq. 1209.32

LEGENDA PLANIVOLUMETRICA Zona "D2" - Produttivo artigianale e industriale consolidato e concluso	
P.G.T. VIGENTE	
S.L.P. ESISTENTE	=mq. 9110.00
S.L.P. AMMESSA (10%)	=mq. 911.00
S.L.P. DI PROGETTO	=mq. 561.67

Calcolo S.L.P. esistente :	
Capannone "A" pluripiano : 2 x 60.00 x 30.00	=mq. 3600.00
Capannone "B" : 95.00 x 58.00	=mq. 5510.00
	=mq. 9110.00
Calcolo S.L.P. ammessa :	
mq. 9110.00 x 10%	=mq. 911.00
Calcolo S.L.P. di progetto :	
52.20 x 10.76	=mq. 561.67 < mq. 911.00

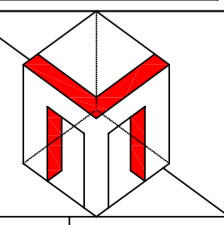


ESTRATTO MAPPA - 1:2000
foglio 14 mappale 311



ESTRATTO P.G.T. - 1:5000 - Zona "D2"
Produttivo artigianale e industriale consolidato e concluso

SITUAZIONE DI PROGETTO

CLIENTE	Comune di ROVATO - (BS)	
	"IDROSANITARIA di GIUSEPPE CHIARI e FIGLI s.r.l."	
OGGETTO	PIANO DELLE REGOLE : ART. 27.2 PIANO DI RECUPERO CON POSSIBILITA' DI INCREMENTO DEL 10% DELLA SLP COMPLESSIVA.	Data 23.04.2019
	ESTRATTI MAPPA E PGT - PLANIMETRIA GENERALE - LEGENDA PLANIVOLUMETRICA E VERDE PERM.	TAv. 4
		Scala 1:500
		Dis. n. 833